



Contează pentru viitor!

REGIA NAȚIONALĂ A PĂDURILOR – ROMSILVA DIRECȚIA
SILVICĂ MARAMUREȘ

OCOLUL SILVIC DRAGOMIREȘTI

ROMÂNIA, 437140 DRAGOMIREȘTI, Str. 1 DECEMBRIE 1918, nr.134

Telefon: 40-262-337080; Fax: 40-262-337,030

e-mail: osdragomiresti@marasilva.ro;

Nr. 1795/06.03.2023

Catre:

GARDA FORESTIERA CLUJ

Avand in vedere prevederile art. 5 alin (1) lit. a) din Procedura de aprobare, modificare și casare a actelor de punere în valoare pentru masa lemnoasă provenită din fondul forestier național și din vegetația forestieră situată pe terenuri din afara fondului forestier național aprobată prin **OM 767/2018**, precum și precizările din adresa dvoastră nr. 21048/30.10.2018, va transmitem pentru **verificare și avizare** urmatorul act de punere în valoare:

APV 2300137800450, denumirea **2644 TICALA LUPU**, O.S. Dragomiresti, UP II BAICU, u.a. 85G, suprafața **1.00 ha**, volum **106.72 mc**, **proprietar TICALA LUPU, loc. Dragomiresti, str. 1 Decembrie 1918, nr. 107**, natura produselor **accidentale**, suprafața ce necesită a fi împadurită **-nu este cazul**, factorii ce au afectat arboretul - atac de ipide și uscare, contract de servicii silvice nr. 1700/03.03.2023, valabil până la 31.01.2032, numărul și data documentului care atestă proprietatea: TP 44263/80/17.08.1999.

APV 2300137800460, denumirea **2645 MARIS VASILEA-MARIE**, O.S. Dragomiresti, UP II BAICU, u.a. 104B, suprafața **0.90 ha**, volum **47.94 mc**, **proprietar MARIS VASILEA-MARIE și alții, loc. Dragomiresti, str. Primaverii nr. 5**, natura produselor **accidentale**, suprafața ce necesită a fi împadurită **-nu este cazul**, factorii ce au afectat arboretul - rupturi de vânt urmare a fenomenelor meteo din cursul iernii curente, contract de servicii silvice nr. 1375/21.02.2023, valabil până la 31.01.2032, numărul și data documentului care atestă proprietatea: PVP 24/09.11.2022, TP 804/07.01.2003

Conform procedurilor transmise prin adresa G.F.Cluj nr. 21048/30.10.2018, facem următoarele precizări:

- nu fac obiectul depășirii posibilității anuale;
- nu fac obiectul modificării prevederilor amenajamentului silvic;
- nu sunt în afara arealului;
- arboretele sunt incluse în situl NATURA 2000 ROSCI 0264 Valea Izei și


Dealul Solovan,

Anexam prezentei următoarele documente, în copie certificată:

- APV-urile în stadiul VERIFICAT;
- descrierea parcelară din amenajamentul expirat la 31.12.2006
- fotografii relevante.
- documentele de proprietate

Cu respect,

SEF OCOL
Dr.ing. HORJ PAVEL



RESP. FOND FORESTIER
ing. IUGA VASILE

HP/IV - IEX

Mr. 1786/06.03.2023

ACT DE PUNERE ÎN VALOARE NR. 2300137800450

Unitate de Producție: II - BAICU

Denumire A.P.V.: 2644 TICALA LUPU

Suprafață totală act - (ha): 1.0 Tratament: T. ÎN FONDUL FORESTIER NAȚIONAL PENTRU CARE LEGEA NU OBLIGĂ LA ELABORAREA DE AMENAJAMENTE SILVICE (S DE MAX. 10 HA) Natura Produsului: PRODUSE ACCIDENTALE Tehnologia de Exploatare: SORTIMENTE SI MULTIPLI DE SORTIMENTE Data inventarierii: 04.03.2023 Anul exploatării: 2023 Procedeele de inventariere: FIR CU FIR Ciocan forma CIRCULARĂ nr.: MM1104 Accesibilitate: 501-1000										Informații privind N.T.S.M.				Grupa de specii		Nr. de arbori	Volum			
Stâncării pe - (ha): Arbori putregăioși - (buc): cu un volum de - (mc): lescării - (buc): 3 cu un volum de - (mc): 1.90										Rășinoase FAG Quercinee Diverse tari Diverse moi		125	106.72							
Total:										125		106.72								
Specia			SORTARE DIMENSIONALĂ						Lemn lucru	Coajă	Lemn de foc		Volum brut							
			G1	G2	G3	M1	M2	M3	LS		Total	VF								
MOLID			14.58	38.71	16.00	12.18	3.36		1.15	85.98	8.67	12.07	106.72							
TOTAL			14.58	38.71	16.00	12.18	3.36		1.15	85.98	8.67	12.07	106.72							
U.A.	Suprafață (ha)		Vârsta ani	Panta G	Semintș utilizabil						Total volum brut									
	Par cursă	UA			%	S. tot	Compoziție				H.									
85G	1.00		71	16.00			0					106.72								
U.A.	MO	Volum																		
85G		106.72																		
Total		106.72																		
U.A.	Specia	Diametre		Înălțimi		Vârsta	Vol. arb.	Nr. arb.	Creștere	Sortare dimensională						Coajă	Lemn foc		Volum brut	
		dt	dcg	ht	hc	a				G1	G2	G3	M1	M2	M3	LS		Total	VF	
85G	MO	30.43	32.74	25.09	25.09	71	0.86	125		14.58	38.71	16.00	12.18	3.36		1.15	8.67	12.07		106.72
Total U.A.: 85G								125		14.58	38.71	16.00	12.18	3.36		1.15	8.67	12.07		106.72
Total General U.A.								125		14.58	38.71	16.00	12.18	3.36		1.15	8.67	12.07		106.72

Șef Ocol,
 HORJ PAVEL

Întocmit



Birou Fond Forestier,



Verificat,



COMISIA JUDEȚEANĂ PENTRU STABILIREA DREPTULUI
DE PROPRIETATE ASUPRA TERENURILOR

JUDEȚUL MARAMUREȘ.....

NR. 44.263/80

CODUL

108026

TITLU DE PROPRIETATE

Comisia județeană pentru stabilirea dreptului de proprietate asupra terenurilor, pe baza propunerii Comisiei comunale, orașenești, municipale și a prevederilor Legii nr. 18/1991 a Fondului Funciar,

DECLARĂ

Cetățeanul (a) ȚICALĂ LUPU
(moștenitorii defunctului) (ei)

din satul nr. 994 comuna, orașul, municipiul DRAGOMIREȘTI,
județul MARAMUREȘ primește în proprietate o suprafață totală
de 1 ha 0000 mp., din care:

— prin reconstituirea dreptului de proprietate 1 ha, 0000 mp.

— prin constituirea dreptului de proprietate ha, mp.,

situată pe teritoriul satului comunei, orașului, municipiului
DRAGOMIREȘTI structurată și amplasată conform celor de pe verso.

Proprietarul va exercita asupra celor de mai sus, toate drepturile și obligațiile ce decurg din lege.

PREFECT

SECRETAR

DIRECȚIA GENERALĂ
PENTRU
AGRICULTURĂ ȘI ALIMENTAȚIEOFICIUL DE CADASTRU
ȘI
ORGANIZAREA TERITORIULUI

DIRECTOR GENERAL

DIRECTOR

DATA 17.08.1999

SUPRAFAȚA PRIMITĂ ÎN PROPRIETATE

A. SUPRAFAȚA PRIMITĂ ÎN EXTRAVILAN

CATEGORIA DE FOLOSINȚĂ	NR. TOPOGRAFIC		SUPRAFAȚĂ		VECINĂȚĂȚI				OBSERVAȚII
	TARLA (SOLĂ)	PARCELĂ	Ha	mp	NORD	EST	SUD	VEST	
ARABIL									
VII									
LIVEZI									
PĂȘUNI									
FÎNEȚE									
PĂDURI	Plaiu Muntele	1	0000		ROHSILVA	ROHSILVA	ROHSILVA	Mariș Alexa	
ALTE TERENURI NEAGRICOLE									
TOTAL			1	0000					

B. SUPRAFAȚA PRIMITĂ ÎN INTRAVILAN

CATEGORIA DE FOLOSINȚĂ	NR. TOPOGRAFIC		SUPRAFAȚĂ		VECINĂȚĂȚI				OBSERVAȚII
	TARLA (SOLĂ)	PARCELĂ	Ha	mp	NORD	EST	SUD	VEST	
ARABIL									
LIVEZI									
PĂȘUNI									
FÎNEȚE									
CURȚI, CONSTRUCȚII									
ALTE TERENURI									
TOTAL									

TOTAL GENERAL (A+B) 1 Ha 0000 mp

din care:

ARABIL Ha mp

VII Ha mp

LIVEZI Ha mp

PĂȘUNI Ha mp

FÎNEȚE Ha mp

PĂDURI 1 Ha 0000 mp

CONSTRUCȚII Ha mp

ALTE TERENURI Ha mp


DESCRIEREA STATIONII SI ARBORETULUI		ELM	P	M.	VIR			C	AM	EL	PROVE-	VI	DENS	V O L U M	CRES		
		ARB	R	RE	STA	D	H	L	ES	AG	NIENTA	TA					
		P	GE	ANI	CM	M	P	TE	AJ			LI	CONS	MC/HA	MC/UA	MC/HA	
85 D 0.7 HA GF.1-4J, SUP:V TS:3332 TP:1321 SOL:3101 Versant superior ondulat , EXPOZITIE E INC. 10 G ALTITUDINE: 880 M. LITIERA:intrerupta-subtire TIP FLORA:Rubus hirtus Natural fundamental prod. mij relativ-echien COMP.ACTUALA : 7 MO 2 FA 1 SAC COMP.TEL : 8 MO 2 FA SORT:MO Gros,cherestea VIRSTA EXPL.110 ani SEM.UTIL: SUBARBORET: DATE COMPL. Alte date complement. POL: LUCRARI EXEC. 1988-Completari ERZ: LUCRARI PROP. CURATIRI		MO	7	P	10	2	3	3				NEC	N	0.56	11	8	1.9
		FA	2	IN	10	2	3	3	M		RN	N	0.16	2	1	0.4	
		SAC	1	IN	10	4	4	3	M		RN	N	0.08	1	1	0.1	
TOTAL					10				3				0.80	14	10	2.4	

Ocolul Silvic
Dragomiresti
CONFORM C. ORIGINALUI

DESCRIEREA STATIONII SI ARBORETULUI		ELM	P	M.	VIR			C	AM	EL	PROVE-	VI	DENS	V O L U M	CRES		
		ARB	R	RE	STA	D	H	L	ES	AG	NIENTA	TA					
		P	GE	ANI	CM	M	P	TE	AJ			LI	CONS	MC/HA	MC/UA	MC/HA	
85 E 1.2 HA GF.1-4J, SUP:V TS:3332 TP:1321 SOL:3101 Versant mijlociu ondulat , EXPOZITIE E INC. 25 G ALTITUDINE: 860- 880 M. LITIERA:continua - subtire TIP FLORA:Rubus hirtus Natural fundamental prod. mij relativ-echien COMP.ACTUALA : 10 FA COMP.TEL :10 FA SORT:FA Gros si mijl.,cherestea VIRSTA EXPL.120 ani SEM.UTIL: SUBARBORET: DATE COMPL. Alte date complement. POL: LUCRARI EXEC. 1987-T.produse accidentale ERZ: 1989-Curatiri LUCRARI PROP. RARITURI/0.5S		FA	10	IN	60	22	20	3			.5	RN	N	0.80	247	296	8.1
TOTAL					60				3				0.80	247	296	8.1	

DESCRIEREA STATIONII SI ARBORETULUI		ELM	P	M.	VIR			C	AM	EL	PROVE-	VI	DENS	V O L U M	CRES		
		ARB	R	RE	STA	D	H	L	ES	AG	NIENTA	TA					
		P	GE	ANI	CM	M	P	TE	AJ			LI	CONS	MC/HA	MC/UA	MC/HA	
85 F 2.2 HA GF.1-4J, SUP:V TS:3332 TP:1321 SOL:3101 Versant superior ondulat , EXPOZITIE E INC. 18 G ALTITUDINE: 880- 920 M. LITIERA:intrerupta-subtire TIP FLORA:Rubus hirtus Natural fundamental subprod. relativ-plurien COMP.ACTUALA : 10 FA COMP.TEL : 6 FA 2 MO 2 LA SORT:FA Mijl. si gros,cherestea VIRSTA EXPL.110 ani SEM.UTIL:10FA /0.6 PE 0.2S mixt SUBARBORET: Alun DATE COMPL. Alte date complement. POL: LUCRARI EXEC. ERZ: LUCRARI PROP. T.PROGRESIVE(racordare)IMPAD		FA	7	IN	150	60	25	4			.6	RN	N	0.42	185	407	1.1
		FA	3	IN	100	32	20	4	M	.5	RN	N	0.18	56	123	1.1	
TOTAL					135				4				0.60	241	530	2.2	


DESCRIEREA STATIONII SI ARBORETULUI		ELM	P	M.	VIR			C	AM	EL	PROVE-	VI	DENS	V O L U M	CRES		
		ARB	R	RE	STA	D	H	L	ES	AG	NIENTA	TA					
		P	GE	ANI	CM	M	P	TE	AJ			LI	CONS	MC/HA	MC/UA	MC/HA	
85 G 4.8 HA GF.1-4J, SUP:V TS:3332 TP:1321 SOL:3101 Versant mijlociu ondulat , EXPOZITIE E INC. 16 G ALTITUDINE: 860- 900 M. LITIERA:continua - subtire TIP FLORA:Rubus hirtus Artificial de prod. mij. relativ-echien COMP.ACTUALA : 10 MO COMP.TEL :10 MO SORT:MO Gros,cherestea VIRSTA EXPL.110 ani SEM.UTIL: SUBARBORET: DATE COMPL. Alte date complement. Doborituri izolate Rupturi izolate Vatamare vinat slaba POL: LUCRARI EXEC. 1987-T.produse accidentale ERZ: 1994-T.produse accidentale LUCRARI PROP. RARITURI/0.8S		MO	10	P	45	24	21	3			.5	NEC	N	0.80	376	1805	1.1
TOTAL					45				3				0.80	376	1805	1.1	



OS DRAGOMIRESTI, UP II BAICU, u.a. 85G,
suprafata 1.00 ha, proprietar Ticala Lupu-
Dragomiresti -1 Decembrie 1918, nr. 107, data
04.03.2023, foto ing. Iuga Vasile



OS DRAGOMIRESTI, UP II BAICU, u.a. 85G, suprafata 1.00 ha, proprietar Ticala Lupu-Dragomiresti -1
Decembrie 1918, nr. 107, data 04.03.2023, foto ing. Iuga Vasile



OS DRAGOMIRESTI, UP II BAICU, u.a.
85G, suprafata 1.00 ha, proprietar Ticala
Lupu-Dracomiresti -1 Decembrie 1918, nr.
107, data 04.03.2023, foto ing. Iuga Vasile



OS DRAGOMIRESTI, UP II BAICU, u.a. 85G,
suprafata 1.00 ha, proprietar Ticala Lupu-Dragomiresti
-1 Decembrie 1918, nr. 107, data 04.03.2023, foto ing.
Iuga Vasile

Nr. 1791/06.03.2023

ACT DE PUNERE ÎN VALOARE NR. 2300137800460

Unitate de Producție: II - BAICU
 Denumire A.P.V.: 2645 MARIS VASILEA-MARIE

Suprafață totală act - (ha): 0.9 Tratament: T. ÎN FONDUL FORESTIER NAȚIONAL PENTRU CARE LEGEA NU OBLIGĂ LA ELABORAREA DE AMENAJAMENTE SILVICE (S DE MAX. 10 HA) Natura Produsului: PRODUSE ACCIDENTALE Tehnologia de Exploatare: SORTIMENTE SI MULTIPLI DE SORTIMENTE Data inventarierii: 04.03.2023 Anul exploatării: 2023 Procedul de inventariere: FIR CU FIR Ciocan forma CIRCULARĂ nr.: MM1104 Accesibilitate: 0-250	Informații privind N.T.S.M.	Grupa de specii	Nr. de arbori	Volum
	Stâncării pe - (ha): Arbori putregăioși - (buc): cu un volum de - (mc): Iescării - (buc): 2 cu un volum de - (mc): 0.19	Rășinoase FAG Quercinee Diverse tari Diverse moi	49	47.94
		Total:	49	47.94

Specia	SORTARE DIMENSIONALĂ							Lemn lucru	Coajă	Lemn de foc		Volum brut
	G1	G2	G3	M1	M2	M3	LS			Total	VF	
MOLID	8.91	15.92	4.47	2.91	0.93		0.32	33.46	3.28	11.20		47.94
TOTAL	8.91	15.92	4.47	2.91	0.93		0.32	33.46	3.28	11.20		47.94

U.A.	Suprafață (ha)		Vârsta ani	Panta G	Semintș utilizabil				Total volum brut	
	Par cursă	UA			%	S. tot	Compoziție			H.
104B	0.90		51	28.00			0			47.94

U.A.	MO	Volum
104B	47.94	47.94
Total	47.94	47.94

U.A.	Specia	Diametre		Înălțimi		Vârsta	Vol. arb.	Nr. arb.	Creșt ere	Sortare dimensională							Coajă	Lemn foc		Volum brut
		dt	dgc	ht	hc					G1	G2	G3	M1	M2	M3	LS		Total	VF	
104B	MO	34.81	32.40	23.03	23.03	51	1.02	49		8.91	15.92	4.47	2.91	0.93		0.32	3.28	11.20		47.94
Total U.A.: 104B								49		8.91	15.92	4.47	2.91	0.93		0.32	3.28	11.20		47.94
Total General U.A.								49		8.91	15.92	4.47	2.91	0.93		0.32	3.28	11.20		47.94

Șef Ocol,

HORJ PAVEI

Întocmit



Birou Fond Forestier,

[Handwritten signature]

06.03.2023

Verificat,

[Handwritten signature]

ROMÂNIA

COMISIA JUDEȚEANĂ PENTRU STABILIREA DREPTULUI DE PROPRIETATE ASUPRA TERENURILOR

Judetul... MARAMURES

Codul 108017

Nr. 804

Comisia județeană pentru stabilirea dreptului de proprietate asupra terenurilor, constituită în baza Ordinului prefectului nr. ...12...../.....13.02.2002....., analizând propunerile comisiei comunale / orășenești / municipale, în baza prevederilor Legii nr. 18/1991, ale Legii nr. 169/1997 și ale Legii nr. 1/2000, cu modificările ulterioare, emite următorul



TITLU DE PROPRIETATE

Persoana fizică / Persoana juridicăILBAN..PALAGA-NR.184;.....
..MARIS..VASILE-NR.146; OFRIM..ION-NR.945; OFRIM..MARIA-NR.303.....

(moștenitorii defunctului / defunctei) OFRIM..MIHAI..... ,
având domiciliul / sediul în comuna (satul) / orașul / municipiul
..DRAGOMIREȘTI....., județul / sectorul MARAMURES....., primește în
proprietate o suprafață totală de 0 ha 9000 mp, teren cu vegetație
forestieră, din care : 0 ha 9000 mp, din fondul forestier național
(cu destinație forestieră); 0 ha 0000 mp, din afara fondului forestier
național (cu destinație agricolă), situată pe teritoriul comunei / orașului / municipiului / sectorului DRAGOMIREȘTI..... structurată și amplasată
conform celor menționate în anexă și pusă în posesie conform Procesului-verbal nr.
2A...../.....09.11.2002

Proprietarul va exercita asupra bunurilor de mai sus toate drepturile și obligațiile ce decurg din Constituția României și din legislația cu specific silvic în vigoare.

Prefect


Secretar general
al prefecturii

Inspector șef al
Inspectoratului silvic teritorialDirector general al
Oficiului județean de cadastru,
geodexie și cartografie

Data 07.01.2003

Valabil înceti de ani

2002

Romsilva R.A.

Fil.:Maramures

DESCRIEREA STATIONII SI ARBORETULUI										ELM	P	M.	VIR			C	AM	EL	PROVE-	VI	DENS	V O L U M			CRES												
										ARB	R	RE	STA	D	H	L	ES	AG	NIENTA	TA			MC/	MC/	MC/												
										P	GE	ANI	CM	M	P	TE	AJ		LI	CONS	HA	UA	HA														
104 A 4.0 HA GF.1-4J, SUP:V TS:3333 TP:1311 SOL:3101 Versant inferior ondulat , EXPOZITIE N INC. 13 G ALTITUDINE: 740- 800 M. LITIERA:continua - normala TIP FLORA:Asperula-Dentaria Artificial de prod. sup. relativ-echien COMP.ACTUALA : 10 MO COMP.TEL :10 MO SORT:MO Foarte gros,cherestea VIRSTA EXPL.120 ani SEM.UTIL: SUBARBORET: DATE COMPL. Doborituri izolate Atac slab de daunatori Vatamare expl. slaba Alte date complement. POL: LUCRARI EXEC. 1990-T.produce accidentale LUCRARI PROP. T.IGIENA										MO	10	P	45	32	25	1		.4	NEC	N	0.70	418	1672	14.7													
TOTAL													45				1						0.70	418	1672	14.7											

Ocolul Silvic
Dragomiresti
CONFORM C/ ORIGINALUL

DESCRIEREA STATIONII SI ARBORETULUI										ELM	P	M.	VIR			C	AM	EL	PROVE-	VI	DENS	V O L U M			CRES												
										ARB	R	RE	STA	D	H	L	ES	AG	NIENTA	TA			MC/	MC/	MC/												
										P	GE	ANI	CM	M	P	TE	AJ		LI	CONS	HA	UA	HA														
104 B 49.6 HA GF.1-4J, SUP:V TS:3332 TP:1341 SOL:3101 Versant ondulat , EXPOZITIE N INC. 28 G ALTITUDINE: 760-1050 M. LITIERA:continua - subtire TIP FLORA:Rubus hirtus Natural fundamental prod. mij relativ-echien COMP.ACTUALA : 5 FA 4 MO 1 SAC COMP.TEL : 5 FA 5 MO SORT:FA Gros si mijl.,cherestea VIRSTA EXPL.115 ani SEM.UTIL: SUBARBORET: DATE COMPL. Roca la suprafata/0,1S Alte date complement. POL: LUCRARI EXEC. LUCRARI PROP. CURATIRI/0.8S RARITURI										FA	5	IN	25	6	6	3			RN	N	0.45	20	992	3.1													
										MO	4	P	25	6	6	3	I		NEC	N	0.36	24	1190	4.5													
										SAC	1	IN	25	6	6	3	I		RN	N	0.09	3	149	0.3													
TOTAL													25				3						0.90	47	2331	8.1											

DESCRIEREA STATIONII SI ARBORETULUI										ELM	P	M.	VIR			C	AM	EL	PROVE-	VI	DENS	V O L U M			CRES												
										ARB	R	RE	STA	D	H	L	ES	AG	NIENTA	TA			MC/	MC/	MC/												
										P	GE	ANI	CM	M	P	TE	AJ		LI	CONS	HA	UA	HA														
104 C 1.7 HA GF.1-2A,4J, SUP:M TS:3331 TP:1342 SOL:3101 Versant inferior framintat, EXPOZITIE V INC. 37 G ALTITUDINE: 740- 800 M. LITIERA:intrerupta-subtira TIP FLORA:Rubus hirtus Artificial de prod. inf. relativ-echien COMP.ACTUALA : 3 FA 3 MO 2 PAM 1 AN 1 BR COMP.TEL : 3 FA 2 MO 2 PAM 2 BR 1 AN SORT: SEM.UTIL: SUBARBORET: Alun /0.7 PE 0.1S mixt DATE COMPL. Alte date complement. POL: LUCRARI EXEC. 1991-T.progresive(racordare)impad LUCRARI PROP. INGRIJIREA CULTURILOR,COMPL										FA	3	IN	5		1	4	M		RN	N	0.21																
										MO	3	P	5		1	4	M		NEC	N	0.21	1	2														
										PAM	2	P	5		1	4	I		NEC	N	0.14																
										AN	1	IN	5		1	4	M		RN	N	0.07																
										BR	1	IN	5		1	4	I		RN	N	0.07																
TOTAL													5				4						0.70	1	2												

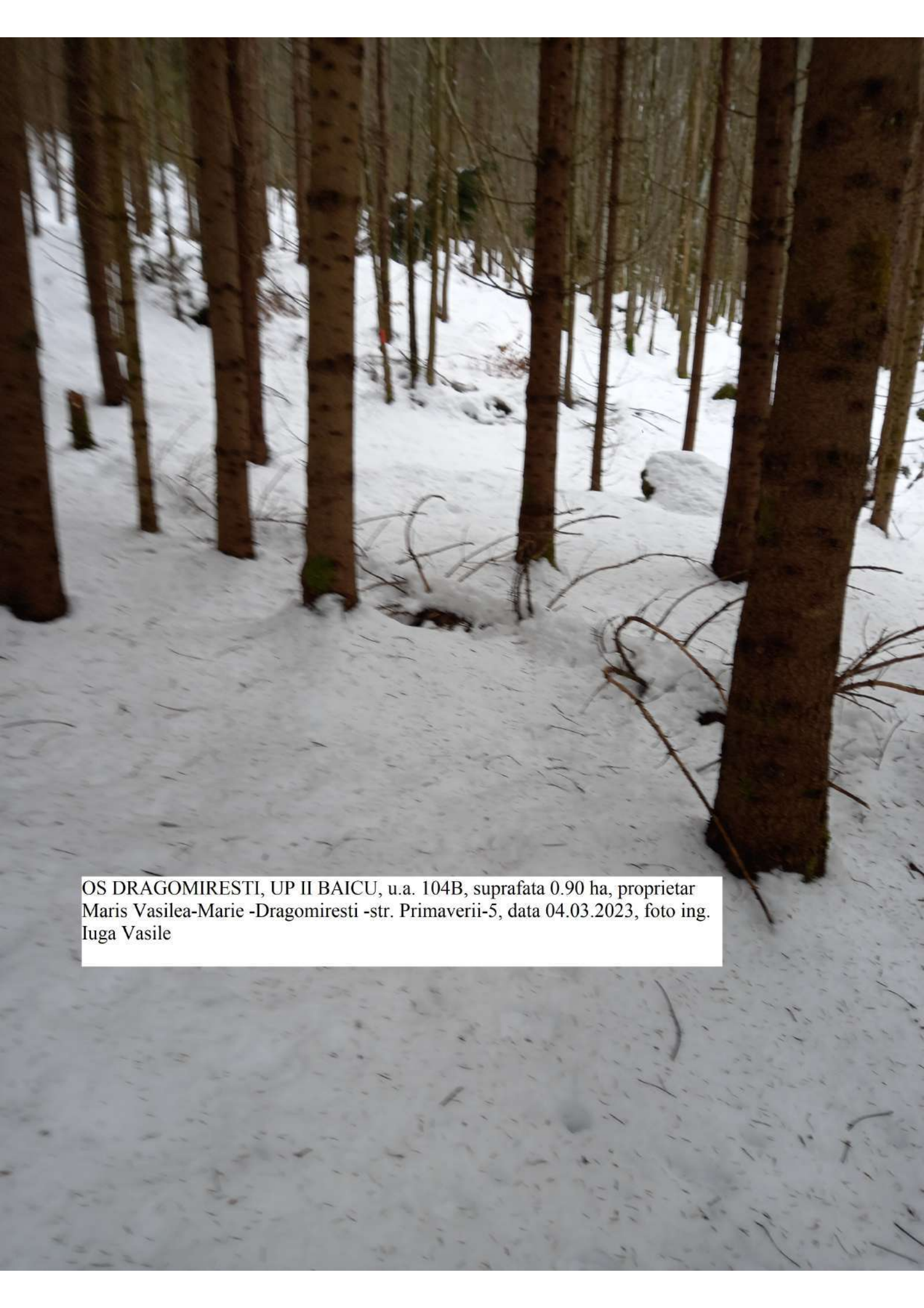
DESCRIEREA STATIONII SI ARBORETULUI										ELM	P	M.	VIR			C	AM	EL	PROVE-	VI	DENS	V O L U M			CRES												
										ARB	R	RE	STA	D	H	L	ES	AG	NIENTA	TA			MC/	MC/	MC/												
										P	GE	ANI	CM	M	P	TE	AJ		LI	CONS	HA	UA	HA														
104 D 4.0 HA GF.1-2A,4J, SUP:M TS:3332 TP:1341 SOL:3101 Versant inferior ondulat , EXPOZITIE NV INC. 40 G ALTITUDINE: 760- 820 M. LITIERA:continua - subtira TIP FLORA:Rubus hirtus Artificial de prod. mij. relativ-echien COMP.ACTUALA : 7 MO 2 FA 1 PAM COMP.TEL : 7 MO 2 FA 1 PAM SORT: SEM.UTIL: SUBARBORET: DATE COMPL. Roca la suprafata/0,1S Alte date complement. POL: LUCRARI EXEC. LUCRARI PROP. CURATIRI/0.8S										MO	7	P	15	8	7	3		.3	NEC	N	0.63	57	228														
										FA	2	IN	15	6	6	3	M	.5	RN	N	0.18	8	32														
										PAM	1	IN	15	10	8	3	M	.5	RN	N	0.09	7	28														
TOTAL													15				3						0.90	72	338												




OS DRAGOMIREȘTI, UP II BAICU, u.a. 104B, suprafața 0.90 ha, proprietar Maris Vasilea-Marie -Dragomirești -str. Primaverii-5, data 04.03.2023, foto ing. Iuga Vasile



OS DRAGOMIRESTI, UP II BAICU, u.a. 104B, suprafata 0.90 ha, proprietar Maris Vasilea-Marie -Dragomiresti -str. Primaverii-5, data 04.03.2023, foto ing. Iuga Vasile

A photograph of a snowy forest. The ground is covered in a thick layer of white snow. Numerous thin, vertical tree trunks, likely deciduous trees without their leaves, stand in rows. The lighting is somewhat dim, suggesting an overcast day. The perspective is from within the forest, looking slightly down a path.

OS DRAGOMIRESTI, UP II BAICU, u.a. 104B, suprafata 0.90 ha, proprietar
Maris Vasilea-Marie -Dragomiresti -str. Primaverii-5, data 04.03.2023, foto ing.
Iuga Vasile



OS DRAGOMIRESTI, UP II BAICU, u.a. 104B, suprafata 0.90 ha,
proprietar Maris Vasilea-Marie -Dragomiresti -str. Primaverii-5, data
04.03.2023, foto ing. Iuga Vasile